

INFORME DE MONITOREO DE MEDIOS*

Fecha: 09/08/2022

Semana N° 32

Coordinación de Vigilancia Epidemiológica

*Vigilancia basada en eventos de interés epidemiológico mediante el monitoreo de medios abiertos de comunicación locales y nacionales.

Reporte de eventos:

Amenaza	Tema	Medio	Fecha	Resumen	Liga	Prioridad
Biológico	Inundación en el mercado ALM	La Unión	08 agosto 2022	Se repararán las fugas de agua y los taponamientos en las coladeras que han ocasionado en el mercado Adolfo López Mateos las fuertes lluvias de los últimos días en la capital de Morelos, afirmó Luis Anguiano Torres, director del centro de abasto.	https://www.launion.com.mx/morelos/sociedad/noticias/211140-lluvias-dejan-danos-en-red-de-agua-del-mercado-alm.html	Bajo
Biológico	Bajan contagios Covid-19	La Unión	09 agosto 2022	Tras varias semanas de incrementarse y mantenerse el número de municipios con colonias que registran alto riesgo de contagio de covid-19, de acuerdo con los registros de la Secretaría de Salud del estado, el número de contagios bajó esta semana.	https://www.launion.com.mx/morelos/zona-sur/noticias/211222-bajan-contagios-de-covid-en-la-region-surponiente.html	Bajo
Biológico	Aumento de casos Covid-19 en Amacuzac	La Unión	09 agosto 2022	Las autoridades de Salud de este lugar alertaron a la población por el aumento de casos de covid-19, al tiempo que recordaron que en el municipio se cuenta con módulo de pruebas rápidas para detectar el virus.	https://www.launion.com.mx/morelos/zona-sur/noticias/211220-alertan-por-incremento-de-casos-de-covid-en-amacuzac.html	Bajo
Biológico	Venta irregular de alcohol en Tepoztlán	La Unión	09 agosto 2022	El ayuntamiento de Tepoztlán no otorgará ni un solo permiso más para la apertura de negocios con venta de bebidas alcohólicas, sostuvo el alcalde de Tepoztlán David Demesa Barragán, quien dio a conocer que se identificaron alrededor de 20 "permisos" apócrifos y se analiza la aplicación de multas a las personas que beban en la vía pública.	https://www.launion.com.mx/morelos/avances/noticias/211194-identificaron-en-tepoztlán-alrededor-de-20-permisos-apocrifos.html	Bajo
Lluvias	Posible incremento de lluvias en Morelos	La Unión	09 agosto 2022	La Comisión Estatal del Agua (Ceagua) replicó en un comunicado la información que emite el Servicio Meteorológico Nacional (SMN) referente a las temperaturas para la segunda semana del mes de agosto, en el cual se prevén días nublados, posibilidad de lluvia de moderadas a fuertes y tardes calurosas.	https://www.launion.com.mx/morelos/avances/noticias/211182-posible-incremento-de-lluvias-para-morelos-ceagua.html	Bajo
Biológico	Posible incremento de lluvias en Morelos	El Sol de Cuernavaca	09 agosto 2022	El titular de la Comisión Estatal del Agua (Ceagua), Jaime Juárez señaló que Morelos registra una crisis de sequía moderada ante la falta de lluvias , misma que puede afectar al sector agrario.	https://www.elsoldecuernavaca.com.mx/local/preocupa-falta-de-lluvias-a-gobierno-del-estado-8710430.html	Bajo



<http://ssm.gob.mx>



Servicios de Salud Morelos



@MorelosSalud

Callejón Borda N°3 Col. Centro C.P. 62000
Teléfono (777) 312 62 31 / 314 33 36 ext. 222

**Calle Gómez Azcárate No. 205, Col. Lomas de la Selva
C.P. 62270, Cuernavaca, Morelos. Tel.: 777 102 25 56**

INFORME DE RIESGOS METEOROLOGICOS

Fecha: 09/08/2022

Semana N° 32

Coordinación de Vigilancia Epidemiológica

Fuente: Servicio Meteorológico Nacional de México, CONAGUA.

SE PREVEN LLUVIAS PUNTUALES INTENSAS QUE PODRÍAN GENERAR DESLAVES E INUNDACIONES EN ZONAS DE SONORA Y SINALOA

Este día, el **monzón mexicano** persistirá sobre el noroeste de México y junto con **inestabilidad en niveles altos de la atmósfera**, originarán lluvias puntuales intensas en Sonora y Sinaloa, además de lluvias fuertes a muy fuertes en la región mencionada; dichas lluvias podrían incrementar los niveles de ríos y arroyos, así como ocasionar deslaves e inundaciones. **Canales de baja presión**, sobre el occidente, centro y sur del territorio nacional, **inestabilidad en niveles altos de la atmósfera** y entrada de humedad del Océano Pacífico, ocasionarán chubascos y lluvias puntuales muy fuertes en dichas regiones. La **onda tropical Núm. 20** se desplazará sobre el sureste, centro y sur de la República Mexicana y en combinación con **la entrada de humedad** del Golfo de México y Mar Caribe, generarán lluvias fuertes a puntuales muy fuertes sobre el oriente y sureste del país, incluida la Península de Yucatán; así como chubascos en zonas del noreste. Las lluvias mencionadas estarán acompañadas de descargas eléctricas, fuertes rachas de viento y posible caída de granizo, además que podrían ocasionar deslaves e inundaciones. Continuará el ambiente caluroso a muy caluroso sobre entidades del noroeste, norte y noreste del territorio mexicano, pudiendo superar los 40 °C en Baja California, Sonora, Coahuila, Nuevo León y Tamaulipas.

Las lluvias se acompañarán de descargas eléctricas, vientos fuertes y probable caída de granizo. Asimismo, podrían ocasionar incremento en los niveles de ríos y arroyos, deslaves e inundaciones

intervalo de chubascos con lluvias puntuales fuertes (25-50mm):

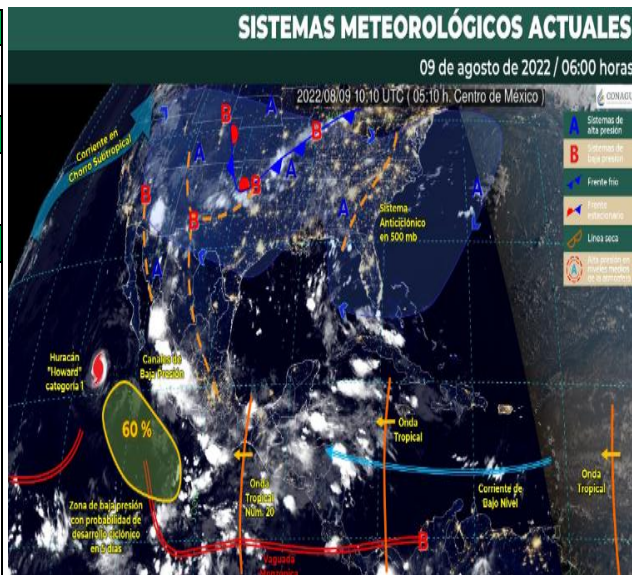
Baja California, Baja California Sur, Durango, Colima, Estado de México, **Morelos**, Puebla, Veracruz y Yucatán.

Temperaturas Máximas de 30-35 °C:

Aguascalientes, Jalisco, Colima, Guanajuato, Querétaro, Hidalgo (norte), Puebla (suroeste) y **Morelos (sur)**.

Pronostico en región Mesa Central:

Cielo medio nublado por la mañana con ambiente fresco en la región, así como frío y con bancos de niebla en zonas altas de Hidalgo, Tlaxcala y Puebla. Por la tarde, **cielo nublado con lluvias puntuales fuertes en Morelos** y Puebla, chubascos en Querétaro, Hidalgo y Tlaxcala, así como lluvias aisladas en Guanajuato; todas con descargas eléctricas y posible caída de granizo. Ambiente templado a cálido por la tarde. Viento del este y noreste de 15 a 30 km/h en la región con rachas de 40 km/h en zonas de Puebla y Guanajuato.



<http://ssm.gob.mx>



Servicios de Salud Morelos



@MorelosSalud

Callejón Borda N°3 Col. Centro C.P. 62000
Teléfono (777) 312 62 31 / 314 33 36 ext. 222

**Calle Gómez Azcárate No. 205, Col. Lomas de la Selva
C.P. 62270, Cuernavaca, Morelos. Tel.: 777 102 25 56**

INFORME DE MONITOREO VOLCÁNICO Y SISMOLÓGICO

Fecha: 09/08/2022

Semana N° 32

Coordinación de Vigilancia Epidemiológica

Fuente: Servicio Sismológico Nacional, UNAM. / Centro nacional de Prevención de Desastres (CENAPRED)-SEGOB, SENEAM-SCT y NOAA.

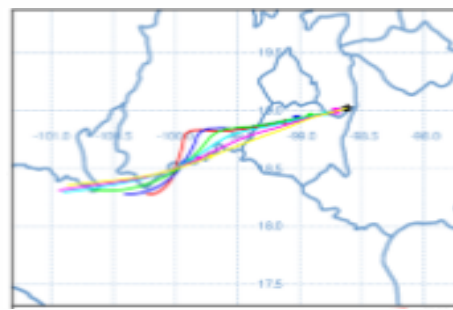
En las últimas 24 horas, mediante los sistemas de **monitoreo del volcán Popocatepetl**, se detectaron **78 exhalaciones de baja intensidad, acompañadas de vapor de agua, gases volcánicos y en ocasiones ligeras cantidades de ceniza**. Adicionalmente se registraron **84 minutos de tremor de baja amplitud**, de los cuales 16 son de alta frecuencia y 68 del tipo armónico. Al momento de este reporte **se observa una emisión de vapor de agua y gas en dirección oeste-suroeste**.


NIVEL DE ALERTA	SEMAFORO	AMARILLO-FASE 2	RECOMENDACIONES PARA LA FASE AMARILLO FASE 2
	<p>El volcán presenta incremento en su actividad, con explosiones esporádicas:</p> <ul style="list-style-type: none"> Pluma continua de vapor de agua y gas. Caída de ceniza leves a moderadas en poblaciones cercanas. Lanzamiento de fragmentos incandescentes y posibilidad de flujos piroclásticos de corto alcance asociado a las explosiones. Crecimiento y destrucción de domos de lava. Flujos de lodo o escombros de corto alcance. 		

- Continuar con el **radio de seguridad de 12 km**, por lo que la **permanencia** en esa área **no está permitida**.
- Controlar el tránsito entre Santiago Xalitlintla y San Pedro Nexapa, vía Paso de Cortés.
- A las autoridades de **Protección Civil**, **mantener sus procedimientos preventivos**, de acuerdo con sus planes operativos.
- A la **población** se le recomienda **eleva la atención a los avisos de las autoridades de su localidad** y se exhorta a no acercarse al volcán, y mucho menos al cráter.
- Mantenerse fuera de cañadas ante posibles flujos de lodo**, principalmente en temporada de lluvias.

PRONOSTICO DE CAIDA DE CENIZA

En caso de una exhalación de ceniza volcánica, **el pronóstico de trayectoria hacia el suroeste**, (simulando exhalación cada hora en las próximas 6 horas) a su paso por la zona sureste y sur del Estado de México y **zona noreste, norte, noroeste y oeste del estado de Morelos**, para las **primeras 12 horas de pronóstico**, (14:00 a las 02:00 hora local). Posteriormente para las últimas 12 horas de pronóstico, (02:00 a las 14:00 hora local del día siguiente), las trayectorias continuarán sobre la zona sur y suroeste del Estado de México; **zona oeste del estado de Morelos** y zona norte y noroeste del estado de Guerrero.



SISMOS	<p>Se registró sismo de magnitud de 3.4 grados Richter, a las 04:20:24 hrs con localización del epicentro a 10 km al suroeste de Cintalapa, Chiapas.</p> <p>NO PERCIBIDO EN EL ESTADO DE MORELOS.</p>	
	REPORTE DE DAÑOS A LA POBLACION	

PROTECCIÓN CIVIL	Sin reporte de daños a la población ni a la infraestructura en salud.
------------------	---



<http://ssm.gob.mx>



Servicios de Salud Morelos



@MorelosSalud

Callejón Borda N°3 Col. Centro C.P. 62000
Teléfono (777) 312 62 31 / 314 33 36 ext. 222

**Calle Gómez Azcárate No. 205, Col. Lomas de la Selva
C.P. 62270, Cuernavaca, Morelos. Tel.: 777 102 25 56**

INFORME DE MONITOREO DE TEMPERATURAS Y CALIDAD DEL AIRE

Fecha: 09/08/2022

Semana N° 32

Coordinación de Vigilancia Epidemiológica

Fuente: Comisión Estatal de Agua (CEAGUA)

PRONOSTICO DE TEMPERATURAS POR MUNICIPIO						TEMPERATURAS MÁXIMAS Y MÍNIMAS, ULTIMAS 24 HRS	
Municipio	Min.	Max.	Municipio	Min.	Max.	Mínimas	Máximas
Amacuzac	16°	35°	Tepalcingo	17°	34°	Huitzilac 08° 22°	Tlaquiltenango 18° 36°
Cuautla	17°	30°	Ayala	17°	34°	Tetela del Volcán 11° 22°	Jojutla 20° 35°
Jiutepec	15°	32°	Huitzilac	08°	22°	Totolapan 13° 23°	Axochiapan 18° 34°
Temixco	16°	34°	Tepoztlán	14°	32°	Ocuituco 12° 23°	Zacatepec 19° 30°
Tlaltizapan	20°	33°	Zacualpan	14°	26°		
Axochiapan	18°	34°	Tlalquitenango	18°	36°		
Cuernavaca	13°	30°	Puente de Ixtla	18°	36°		
Jojutla	20°	35°					



CALIDAD DEL AIRE

ÍNDICE AIRE Y SALUD	NIVEL DE RIESGO ASOCIADO	RECOMENDACIONES	
		GRUPOS SENSIBLES	PARA TODA LA POBLACIÓN
<p>Estación de Monitoreo Cuernavaca Centro, Morelos</p> <p>34 Bueno Updated on Tuesday 7:00 Temp.: 18°C</p> <p>Current Past 48 hours data</p> <p>PM2.5 AQI 34 PM10 AQI 9</p> <p>Min Max 21 70 7 51</p>	<p>Bajo</p> <p>Se considera que el riesgo es mínimo.</p>	<p>Disfruta las actividades al aire libre.</p>	



<http://ssm.gob.mx>



Servicios de Salud Morelos



@MorelosSalud

Callejón Borda N°3 Col. Centro C.P. 62000
Teléfono (777) 312 62 31 / 314 33 36 ext. 222

Calle Gómez Azcárate No. 205, Col. Lomas de la Selva
C.P. 62270, Cuernavaca, Morelos. Tel.: 777 102 25 56

INFORME DE MONITOREO EPIDEMIOLÓGICO

Fecha: 09/08/2022

Semana N° 32

Coordinación de Vigilancia Epidemiológica

Fuente: Jurisdicciones Sanitarias del estado de Morelos.

JURISDICCION SANITARIA I:

☞ SIN EVENTOS EXTRAORDINARIOS.

JURISDICCION SANITARIA II:

☞ SIN EVENTOS EXTRAORDINARIOS.

JURISDICCION SANITARIA III:

☞ SIN EVENTOS EXTRAORDINARIOS.



<http://ssm.gob.mx>



Servicios de Salud Morelos



@MorelosSalud

Callejón Borda N°3 Col. Centro C.P. 62000
Teléfono (777) 312 62 31 / 314 33 36 ext. 222

**Calle Gómez Azcárate No. 205, Col. Lomas de la Selva
C.P. 62270, Cuernavaca, Morelos. Tel.: 777 102 25 56**